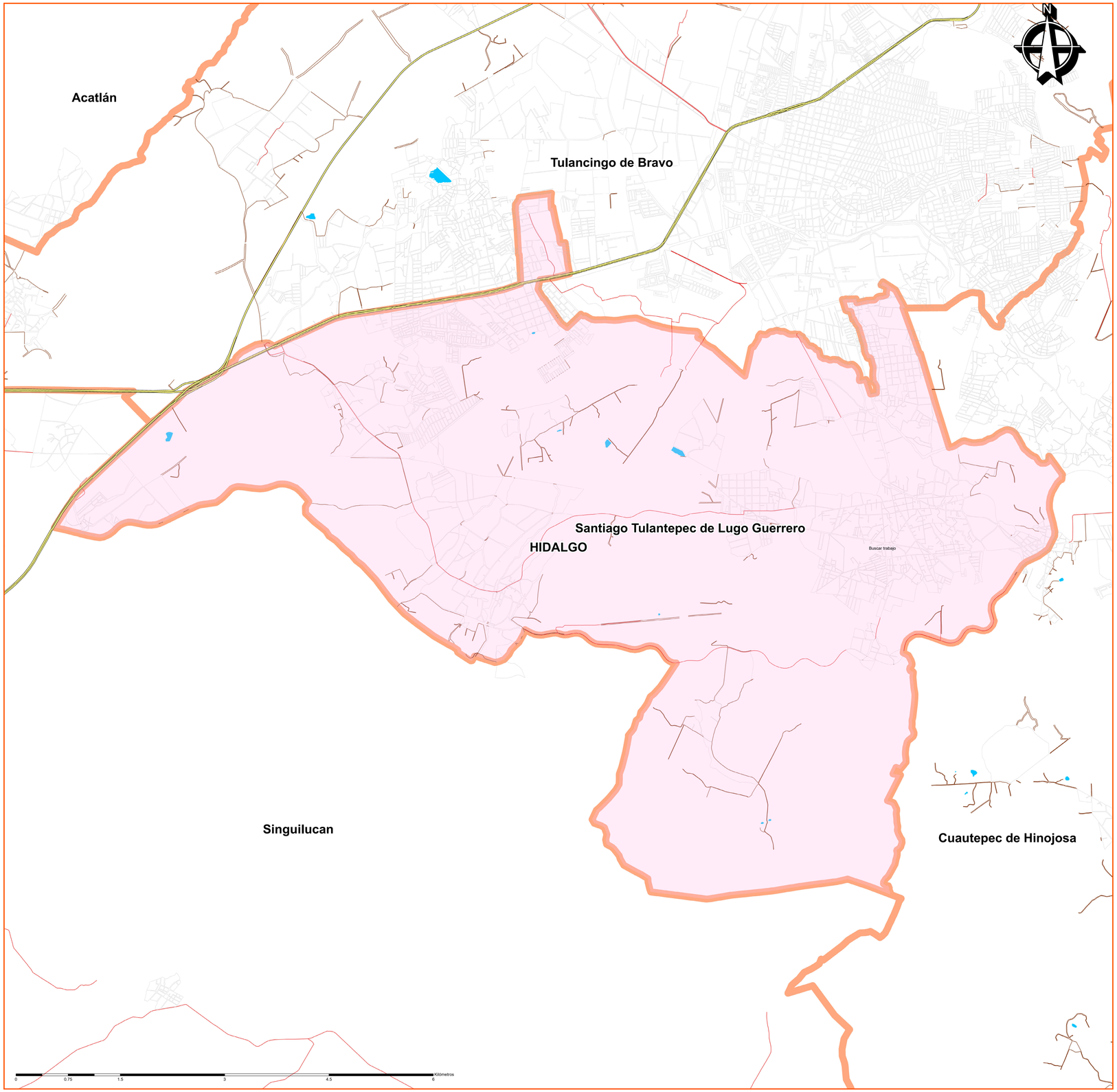

UAEH Universidad Autónoma del Estado de Hidalgo

CONACYT

Laboratorio de Análisis Territorial Ambiente y Ciencia de Datos

PROGRAMA DE MITIGACIÓN Y ADAPTACIÓN ANTE EL CAMBIO CLIMÁTICO DE LA ZONA METROPOLITANA DE TULANCINGO

SIMBOLOGÍA TEMÁTICA

Santiago Tulantepec de Lugo Guerrero

SIMBOLOGÍA BÁSICA

- Asentamientos Humanos
- Camino
- Cuerpo de agua
- Estados Colindantes
- Municipios colindantes
- Vialidades de Administración Estatal
- Vialidades de Administración Federal

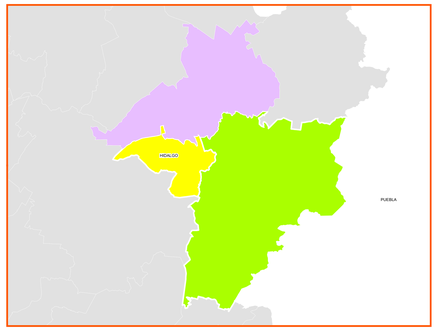

Municipios que conforman a la Zona Metropolitana de Tulancingo

Ubicación del municipio de Santiago a nivel Estatal

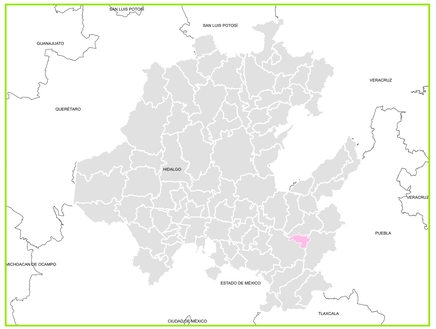

Fuente: Elaboración propia con datos del Censo de Población y Vivienda, INEGI, 2020.

UBICACIÓN DEL MUNICIPIO DE SANTIAGO TULANTEPEC DE LU